

NEU!
Super easy
Wien
Stadtplan

ausdrucken



Dieses PDF File enthält vier Seiten.

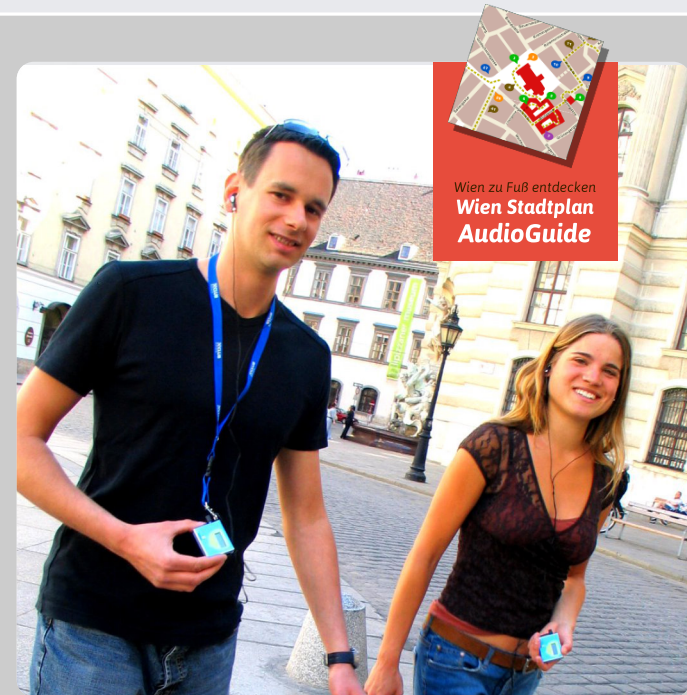
Der Stadtplan ist so konzipiert, dass Sie ihn auf jedem A4 Laser oder Tintenstrahl Drucker ausdrucken können. Einfach beidseitig ausdrucken und an den gelben Flächen zusammenkleben.

So geht's:

1. Drucken Sie Seite 2 und Seite 3 aus.
2. Entnehmen Sie die beiden Seiten aus Ihrem Drucker und legen Sie die Seiten in das Papierfach Ihres Druckers so ein, dass die leeren Rückseiten bedruckt werden und die Seite 2 vor der Seite 3 eingezogen wird.
3. Drucken Sie anschließend Seite 4 und Seite 5 aus.
4. Überprüfen Sie, ob sich auf der Rückseite von Seite 2 die Seite 4 befindet, bzw. ob sich auf der Rückseite von Seite 3 die Seite 5 befindet.
5. Schneiden Sie alle weißen Ränder ab und verkleben Sie die Seiten an den gelben Klebeflächen.
6. Fertig.

Viel Spaß beim Sightseeing durch die Wiener Innenstadt!

AudioGuide für Wien Stadtplan



Interessante Audio Kommentar zu ALLEN 9 Routen und 96 Sightseeing Stationen, die am gratis Wien Stadtplan eingezeichnet sind.

Sie erhalten ein ZIP File mit 96 Stk. mp3 Files, passend für alle iPhones, Smartphones, Handys und Audio Player die mp3 Files wiedergeben können.

Download AudioGuide

<http://selz.co/1O1SWwh>



Route R4

Die Hofburg

- 42 Überblick Route R4
- 43 Michaelertor
- 44 Hofburg
- 45 Schatzkammer
- 46 Cafe / Restaurant
- 47 Mozart Denkmal
- 48 Burggarten
- 49 Albertina
- 50 Josefsplatz
- 51 Neue Hofburg



NEU!

Super easy

Wien Stadtplan

inkl. 9 Sightseeing Routen

2015/2016

twizzt
map



Route R5

Rathaus und Parlament

- 52 Überblick Route R5
- 53 Freyung
- 54 Schottenstift
- 55 Mölkerbastei
- 56 Universität
- 57 Cafe / Restaurant
- 58 Burgtheater
- 59 Rathausplatz
- 60 Minoritenplatz
- 61 Ballhausplatz
- 62 Elisabeth
- 63 Theseus Tempel
- 64 Parlament
- 65 Disco / Unterhaltung



Seite West



weiße Ränder abschneiden und Stadtplan an den gelben Flächen zusammenkleben

Route R6

Die großen Museen

- 66 Überblick Route R6
- 67 Maria Theresia
- 68 Die großen Museen
- 69 Shopping
- 70 Das Museumsquartier
- 71 Museen im MQ
- 72 Spaß für Kinder
- 73 Essen u. Trinken
- 74 Volkstheater



Route R7

Am Spittelberg

- 75 Überblick Route R7
- 76 Spittelberg
- 77 young&Creative
- 78 Cafe/Restaurant
- 79 Cafe/Restaurant
- 80 Shopping
- 81 Shopping
- 82 Cafe / Restaurant



Route R1

Der Stephansplatz

- 2 Überblick Route R1
- 3 Stephansplatz
- 4 Süße Verführer
- 5 Die Türme
- 6 Durchhaus
- 7 Blutgasse
- 8 Mozart Figarohaus
- 9 Wollzeile Nr.11
- 10 Wollzeile Nr.5
- 11 Cafe / Restaurant
- 12 Lugeck, Sonnenfelsgasse
- 13 Schönlaterngasse
- 14 Heiligenkreuzer Hof
- 15 Fleischmarkt



Route R2

Das jüdische Viertel

- 16 Überblick Route R2
- 17 Bermudadreieck
- 18 Ruprechtskirche
- 19 Hoher Markt
- 20 Ankeruhr
- 21 Altes Rathaus
- 22 Judenplatz
- 23 Uhrenmuseum
- 24 Am Hof
- 25 Nagelgasse



(c) 2015, Alle Rechte vorbehalten.

- Spezial
- Unterhaltung
- Schopping
- Kaffe Restaurant
- Geschichte Kultur
- Überblick

Route R3

Der Graben






weiße Ränder abschneiden und Stadtplan an den gelben Flächen zusammenkleben




- 26 Überblick Route R3
- 27 Haas Haus
- 28 Cafe Hawelka
- 29 Graben *
- 30 Peterskirche
- 31 Kohlmarkt
- 32 Shopping Kohlmarkt
- 33 Cafe / Restaurant
- 34 Michaelerplatz *
- 35 Cafe / Restaurant
- 36 Antiquitäten
- 37 Dorotheum
- 38 Neuer Markt
- 39 Kapuzinergruft
- 40 Shopping
- 41 Cafe / Restaurant



Route R8

Die Oper / der Karlsplatz

- 83 Überblick Route R8
- 84 Staatsoper
- 85 Schillerplatz
- 86 Sezession
- 87 Naschmarkt
- 88 Karlsplatz
- 89 Karlskirche
- 90 Musikverein
- 91 Shopping



Route R9

Im Stadtpark

- 92 Überblick Route R9
- 93 Johann Strauss
- 94 Cafe/Restaurant
- 95 Liegewiese
- 96 MAK / museum of contemporary art

